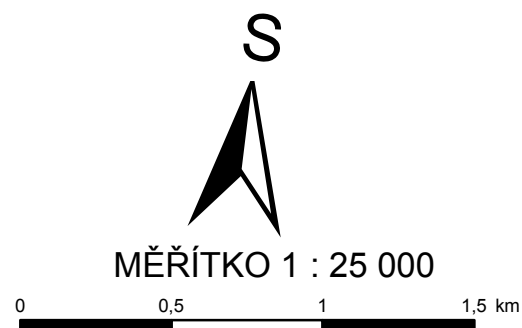
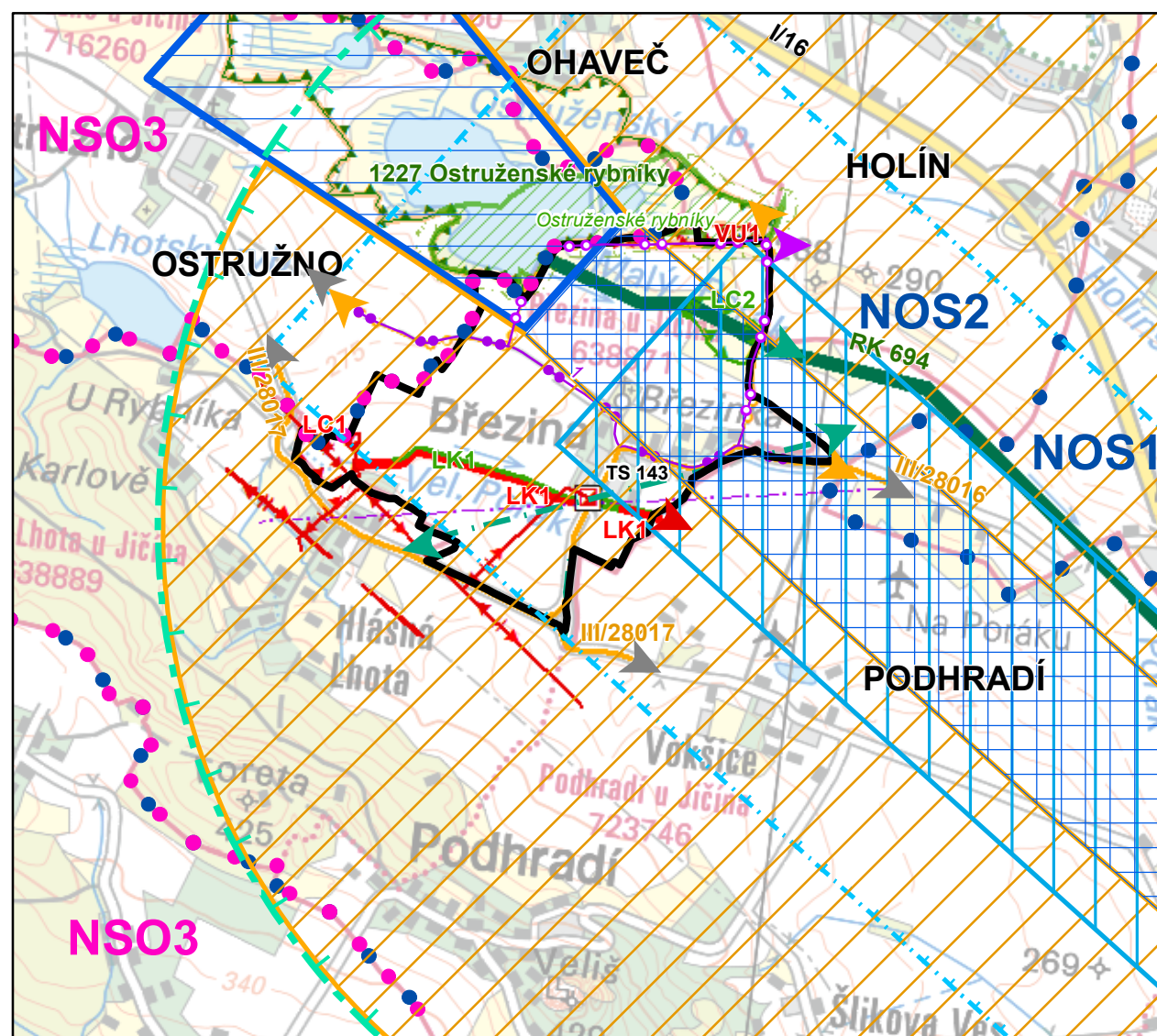



























# ÚZEMNÍ PLÁN BŘEZINA







## VÝKRES ŠIRŠÍCH VZTAHŮ




-  hranice řešeného území
-  hranice obce
-  hranice katastrálního území
-  NOS2 nadmístní rozvojová osa
-  NSO3 specifická oblast nadmístního významu
-  silnice III. třídy - stav
-  cyklotrasa - stav
-  cyklotrasa - návrh
-  cyklistická stezka - návrh
-  OP letiště s výškovým omezením staveb - přechodové plochy
-  OP letiště s výškovým omezením staveb - kuželové plochy
-  OP letiště s výškovým omezením staveb - vnitřní vodorovné plochy
-  OP letiště s výškovým omezením staveb - vzletového a přiblížovacího prostoru
-  OP letiště s omezením staveb vzdušných vedení VN a VVN
-  OP letiště k ochraně před nebezpečnými a klamavými světly

-  přírodní památka - stav
-  OP přírodní památky - stav
-  regionální biocentrum - stav
-  regionální biocentrum - návrh
-  regionální biokoridor - stav
-  funkční propojení regionálního biokoridoru - stav
-  místní biocentrum - stav
-  místní biocentrum - návrh
-  místní biokoridor - stav
-  místní biokoridor - návrh
-  nefunkční propojení místního biokoridoru - návrh

-  OP letištního radiolokačního prostředku - stav
-  el. stanice pro transformaci napětí - stav
-  nadzemní elektrické vedení VN - stav
-  radioreléová trasa - stav

### POZNÁMKA:

**VU1** - označení veřejně prospěšného opatření

ODPOVĚDNÝ ZÁSTUPCE PROJEKTANTA Ing.arch. Alena Koutová	PROJEKTANT kolektiv zhotovitele	SPOLUPRÁCE	 SURPMO, a.s. 110 00 Praha 1 Opletalova 1626/36
OBJEDNATEL/POŘIZOVATEL Obec Březina / Městský úřad Jičín	KRAJ Královéhradecký	OBEC Březina	Projektové středisko 500 03 Hradec Králové Třída ČSA 219
<b>Odůvodnění Územního plánu Březina</b>			Zakázkové číslo 03864614
			ÚČELOVÝ STUPEŇ ÚPD
			FORMÁT URB
			DATUM 04/2016
<b>Výkres širších vztahů</b>			MĚŘÍTKO 1 : 25 000
			ČÍSLO II.2.b.